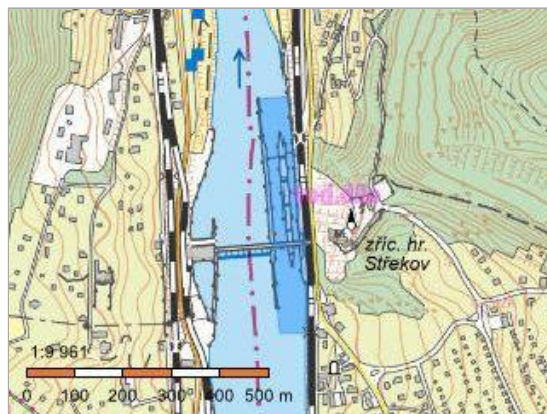


## Informace o pozemku

Parcelní číslo:	<a href="#">2960/39</a> ↗
Obec:	<a href="#">Ústí nad Labem</a> [554804] ↗
Katastrální území:	<a href="#">Střekov</a> [775258]
Číslo LV:	<a href="#">2086</a>
Výměra [m <sup>2</sup> ]:	30728
Typ parcely:	Parcela katastru nemovitostí
Mapový list:	<a href="#">DKM</a>
Určení výměry:	Ze souřadnic v S-JTSK
Druh pozemku:	zastavěná plocha a nádvoří



## Součástí je stavba

Vodní dílo:	stavba k plaveb.účelům v korytech nebo na březích vod.toků
Stavba stojí na pozemku:	p. č. <a href="#">2960/39</a>

## Vlastníci, jiní oprávnění

Vlastnické právo	Podíl
Česká republika	
Právo hospodařit s majetkem státu	Podíl
Povodí Labe, státní podnik, Víta Nejedlého 951/8, Slezské Předměstí, 50003 Hradec Králové	

## Způsob ochrany nemovitosti

Název
rozsáhlé chráněné území
památkově chráněné území

## Seznam BPEJ

Parcela nemá evidované BPEJ.

## Omezení vlastnického práva

Nejsou evidována žádná omezení.

## Jiné zápisy



Nejsou evidovány žádné jiné zápisy.

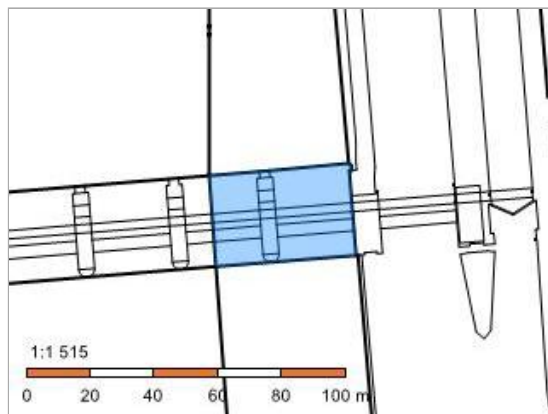
↗ Řízení, v rámci kterých byl k nemovitosti zapsán cenový údaj

Nemovitost je v územním obvodu, kde státní správu katastru nemovitostí ČR vykonává [Katastrální úřad pro Ústecký kraj, Katastrální pracoviště Ústí nad Labem](#) ↗

Zobrazené údaje mají informativní charakter. Platnost dat k 19.04.2024 13:00.

## Informace o pozemku

Parcelní číslo:	<a href="#">2960/40</a> 
Obec:	<a href="#">Ústí nad Labem</a> <a href="#">[554804]</a> 
Katastrální území:	<a href="#">Střekov</a> <a href="#">[775258]</a>
Číslo LV:	<a href="#">2086</a>
Výměra [m <sup>2</sup> ]:	1259
Typ parcely:	Parcela katastru nemovitostí
Mapový list:	<a href="#">DKM</a>
Určení výměry:	Ze souřadnic v S-JTSK
Druh pozemku:	zastavěná plocha a nádvoří
Stavba na pozemku:	<a href="#">vod. dílo, jez</a>



## Vlastníci, jiní oprávnění

Vlastnické právo	Podíl
Česká republika	
Právo hospodařit s majetkem státu	Podíl
Povodí Labe, státní podnik, Víta Nejedlého 951/8, Slezské Předměstí, 50003 Hradec Králové	

## Způsob ochrany nemovitosti

Název
rozsáhlé chráněné území
památkově chráněné území

## Seznam BPEJ

Parcela nemá evidované BPEJ.


## Omezení vlastnického práva

Nejsou evidována žádná omezení.

## Jiné zápisy



Nejsou evidovány žádné jiné zápisy.

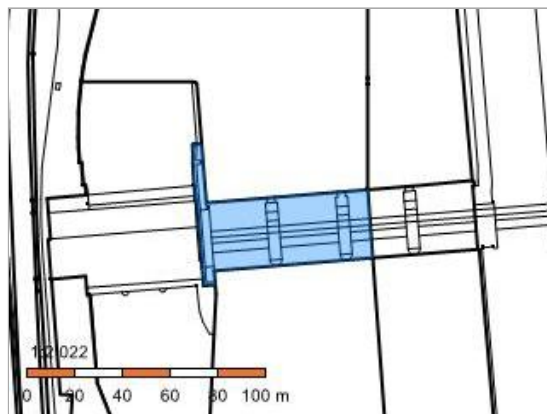
 Řízení, v rámci kterých byl k nemovitosti zapsán cenový údaj

Nemovitost je v územním obvodu, kde státní správu katastru nemovitostí ČR vykonává [Katastrální úřad pro Ústecký kraj](#), [Katastrální pracoviště Ústí nad Labem](#) 

Zobrazené údaje mají informativní charakter. Platnost dat k 19.04.2024 13:00.

## Informace o pozemku

Parcelní číslo:	<a href="#">4294/8</a> 
Obec:	<a href="#">Ústí nad Labem</a> <a href="#">[554804]</a> 
Katastrální území:	<a href="#">Ústí nad Labem</a> <a href="#">[774871]</a>
Číslo LV:	<a href="#">3407</a>
Výměra [m <sup>2</sup> ]:	2176
Typ parcely:	Parcela katastru nemovitostí
Mapový list:	<a href="#">DKM</a>
Určení výměry:	Ze souřadnic v S-JTSK
Druh pozemku:	zastavěná plocha a nádvoří
Stavba na pozemku:	<a href="#">vod. dílo, jez</a>



## Vlastníci, jiní oprávnění

Vlastnické právo	Podíl
Česká republika	
Právo hospodařit s majetkem státu	Podíl
Povodí Labe, státní podnik, Víta Nejedlého 951/8, Slezské Předměstí, 50003 Hradec Králové	

## Způsob ochrany nemovitosti

Název
rozsáhlé chráněné území
památkově chráněné území

## Seznam BPEJ

Parcela nemá evidované BPEJ.


## Omezení vlastnického práva

Nejsou evidována žádná omezení.

## Jiné zápisy



Nejsou evidovány žádné jiné zápisy.

 Řízení, v rámci kterých byl k nemovitosti zapsán cenový údaj

Nemovitost je v územním obvodu, kde státní správu katastru nemovitostí ČR vykonává [Katastrální úřad pro Ústecký kraj](#), [Katastrální pracoviště Ústí nad Labem](#) 

Zobrazené údaje mají informativní charakter. Platnost dat k 19.04.2024 13:00.

## Informace o pozemku

Parcelní číslo:	<a href="#">3455/8</a> 
Obec:	<a href="#">Ústí nad Labem</a> <a href="#">[554804]</a> 
Katastrální území:	<a href="#">Ústí nad Labem</a> <a href="#">[774871]</a>
Číslo LV:	<a href="#">3407</a>
Výměra [m <sup>2</sup> ]:	4890
Typ parcely:	Parcela katastru nemovitostí
Mapový list:	<a href="#">DKM</a>
Určení výměry:	Ze souřadnic v S-JTSK
Způsob využití:	ostatní komunikace
Druh pozemku:	ostatní plocha



## Vlastníci, jiní oprávnění

Vlastnické právo	Podíl
Česká republika	
Právo hospodařit s majetkem státu	Podíl
Povodí Labe, státní podnik, Víta Nejedlého 951/8, Slezské Předměstí, 50003 Hradec Králové	

## Způsob ochrany nemovitosti

Název
rozsáhlé chráněné území
památkově chráněné území

## Seznam BPEJ

Parcela nemá evidované BPEJ.


## Omezení vlastnického práva

Nejsou evidována žádná omezení.

## Jiné zápisy

Nejsou evidovány žádné jiné zápisy.

 Řízení, v rámci kterých byl k nemovitosti zapsán cenový údaj

Nemovitost je v územním obvodu, kde státní správu katastru nemovitostí ČR vykonává [Katastrální úřad pro Ústecký kraj](#), [Katastrální pracoviště Ústí nad Labem](#) 

Zobrazené údaje mají informativní charakter. Platnost dat k 19.04.2024 13:00.